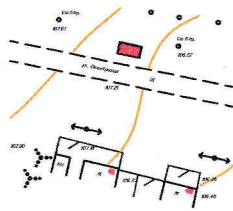


Схема  
размещения места (площадки) накопления  
твердых коммунальных отходов с. Старая Тойда,  
ул. Октябрьская, 40а  
М 1:2000



Условные обозначения:

 -Контейнерная площадка для сбора ТКО

Схему подготовил:

Глава Старотойденского сельского поселения Распопов В.А.

Адрес: 396211 Российская Федерация, Воронежская область, Аннинский муниципальный район, Старотойденское сельское поселение, село Старая Тойда, улица Октябрьская 40а

Графические координаты : 51°22'21.2"N, 40°25'47.9"E

Площадка имеет твердое покрытие и бетонное ограждение

Площадь площадки: 18 кв.м.

Количество контейнеров: 3 шт., объемом 1.1 куб.м.

График вывоза контейнеров: по заявке, по мере наполнения ТКО

Контейнерная площадка находится в собственности администрации Старотойденского сельского поселения

Источник образования ТКО—отходы из жилых домов, по ул.Октябрьская, ул.Сезонная, ул.Аннинская.

Глава Старотойденского сельского поселения Распопов В.А.

Корректировка топографической основы выполнена АМУП "Архитектура и градостроительство"

ноябрь 2022г.

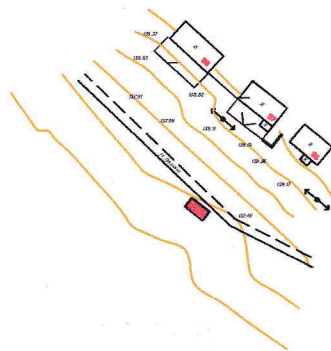
Директор

АМУП "Архитектура и градостроительство"

Финогенов А.Н.



Схема  
размещения места (площадки) накопления  
твердых коммунальных отходов с. Старая Тойда,  
ул. Грушовая, 58а  
М 1:2000



Условные обозначения:

 -Контейнерная площадка для сбора ТКО

Схему подготовил:  
Глава Старотойденского сельского поселения Распопов В.А.

Адрес: 396211 Российская Федерация, Воронежская область, Аннинский муниципальный район, Старотойденское сельское поселение, село Старая Тойда, улица Грушовая 58а

Графические координаты : 51°22'47.6"N, 40°23'57.3"E

Площадка имеет твердое покрытие и бетонное ограждение

Площадь площадки: 18 кв.м.

Количество контейнеров: 3 шт., объемом 1.1 куб.м.

График вывоза контейнеров: по заявке, по мере наполнения ТКО

Контейнерная площадка находится в собственности администрации Старотойденского сельского поселения

Источник образования ТКО-отходы из жилых домов по ул. Грушовая.

Глава Старотойденского сельского поселения Распопов В.А.

Корректировка топографической основы выполнена АМУП "Архитектура и градостроительство"

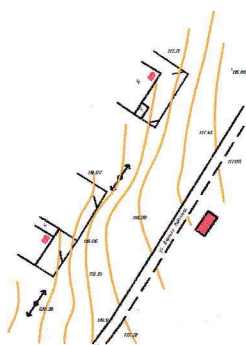
Ноябрь 2022г.

Директор

АМУП "Архитектура и градостроительство" Финогенов А.Н.



Схема  
размещения места (площадки) накопления  
твердых коммунальных отходов с. Старая Тойда,  
ул. Верхняя Подлесная, 28а  
М 1:2000



Условные обозначения:



-Контейнерная площадка для сбора ТКО

Схему подготовил:

Глава Старотойденского сельского поселения Распопов В.А.

Адрес: 396211 Российская Федерация, Воронежская область, Аннинский муниципальный район, Старотойденское сельское поселение, село Старая Тойда, улица Верхняя Подлесная 28а

Графические координаты : 51°22'36.5"N, 40°25'49.5"E

Площадка имеет твердое покрытие и бетонное ограждение

Площадь площадки: 18 кв.м.

Количество контейнеров: 3 шт., объемом 1.1 куб.м.

График вывоза контейнеров: по заявке, по мере наполнения ТКО

Контейнерная площадка находится в собственности администрации

Старотойденского сельского поселения

Источник образования ТКО-отходы из жилых домов по ул. Верхняя Подлесная, с д.28 по д.45.

Глава Старотойденского сельского поселения Распопов В.А.

Корректировка топографической основы выполнена АМУП "Архитектура и градостроительство"

Ноябрь 2022г.

Директор

АМУП "Архитектура и градостроительство" Финогенов А.Н.


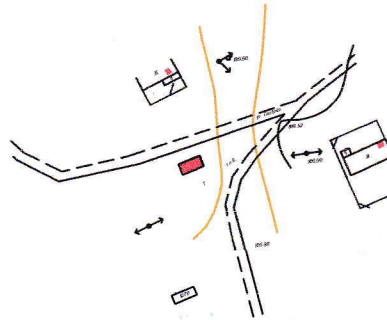



Схема  
размещения места (площадки) накопления  
твердых коммунальных отходов с. Старая Тойда,  
ул. Свобода, 11а  
М 1:2000



Условные обозначения:

 -Контейнерная площадка для сбора ТКО

Схему подготовил:

Глава Старотойденского сельского поселения Распопов В.А.

Адрес: 396211 Российская Федерация, Воронежская область, Аннинский муниципальный район, Старотойденское сельское поселение, село Старая Тойда, улица Свобода 11а

Географические координаты : 51°22'34.3"N, 40°22'51.7"E

Площадка имеет твердое покрытие и бетонное ограждение

Площадь площадки: 18 кв.м.

Количество контейнеров: 3 шт., объемом 1.1 куб.м.

График вывоза контейнеров: по заявке, по мере наполнения ТКО

Контейнерная площадка находится в собственности администрации Старотойденского сельского поселения

Источник образования ТКО-отходы из жилых домов по ул. Свобода.

Глава Старотойденского сельского поселения Распопов В.А.

Корректировка топографической основы выполнена АМУП "Архитектура и градостроительство"

Ноябрь 2022г.

Директор

АМУП "Архитектура и градостроительство" Финогенов А.Н.


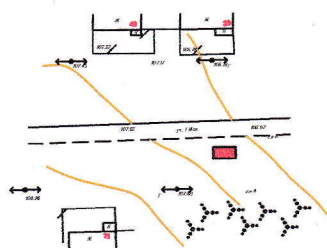


Схема  
размещения места (площадки) накопления  
твердых коммунальных отходов с. Старая Тойда,  
ул. 1 Мая, 39а  
М 1:2000



Условные обозначения:



-Контейнерная площадка для сбора ТКО

Схему подготовил:

Глава Старотойденского сельского поселения Распопов В.А.

Адрес: 396211 Российская Федерация, Воронежская область, Аннинский муниципальный район, Старотойденское сельское поселение, село Старая Тойда, улица 1 Мая 39а

Графические координаты : 51°22'50.1"N, 40°21'53.0"E

Площадка имеет твердое покрытие и бетонное ограждение

Площадь площадки: 18 кв.м.

Количество контейнеров: 3 шт., объемом 1.1 куб.м.

График вывоза контейнеров: по заявке, по мере наполнения ТКО

Контейнерная площадка находится в собственности администрации Старотойденского сельского поселения

Источник образования ТКО-отходы из жилых домов по ул. 1 Мая с д.1 по д.39

Глава Старотойденского сельского поселения Распопов В.А.

Корректировка топографической основы выполнена АМУП "Архитектура и градостроительство"

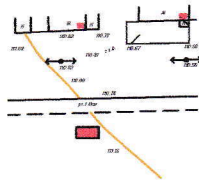
Ноябрь 2022г.

Директор

АМУП "Архитектура и градостроительство" Финогенов А.Н.



Схема  
размещения места (площадки) накопления  
твердых коммунальных отходов с. Старая Тойда,  
ул. 1 Мая, 58а  
М 1:2000



Условные обозначения:



-Контейнерная площадка для сбора ТКО

Схему подготовил:

Глава Старотойденского сельского поселения Васильев Распопов В.А.

Адрес: 396211 Российская Федерация, Воронежская область, Аннинский муниципальный район, Старотойденское сельское поселение, село Старая Тойда, улица 1 Мая 58а

Графические координаты : 51°22'53.1"N, 40°21'22.8"E

Площадка имеет твердое покрытие и бетонное ограждение

Площадь площадки: 18 кв.м.

Количество контейнеров: 3 шт., объемом 1.1 куб.м.

График вывоза контейнеров: по заявке, по мере наполнения ТКО

Контейнерная площадка находится в собственности администрации Старотойденского сельского поселения

Источник образования ТКО-отходы из жилых домов по ул. 1 Мая с д.40 по д.58

Глава Старотойденского сельского поселения Васильев Распопов В.А.

Корректировка топографической основы выполнена АМУП "Архитектура и градостроительство"

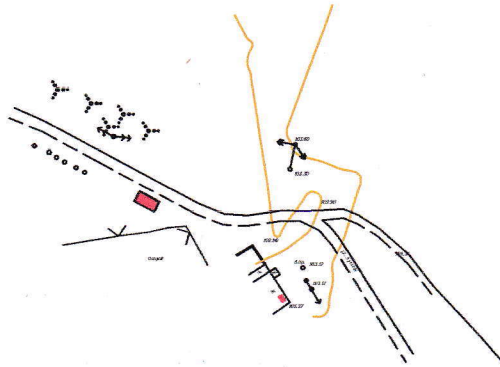
Ноябрь 2022г.

Директор

АМУП "Архитектура и градостроительство" Финогенов А.Н.



Схема  
размещения места (площадки) накопления  
твердых коммунальных отходов с. Старая Тойда,  
ул. Луговая, 1а  
М 1:2000



Условные обозначения:



-Контейнерная площадка для сбора ТК0

Схему подготовил:

Глава Старотойденского сельского поселения Распопов В.А.

Адрес: 396211 Российская Федерация, Воронежская область, Аннинский муниципальный район, Старотойденское сельское поселение, село Старая Тойда, улица Луговая 1а

Графические координаты : 51°22'08.1"N, 40°26'18.3"E

Площадка имеет твердое покрытие и бетонное ограждение

Площадь площадки: 18 кв.м.

Количество контейнеров: 3 шт., объемом 1.1 куб.м.

График вывоза контейнеров: по заявке, по мере наполнения ТК0

Контейнерная площадка находится в собственности администрации Старотойденского сельского поселения

Источник образования ТК0-отходы из жилых домов по ул. Луговая.

Глава Старотойденского сельского поселения Распопов В.А.

Корректировка топографической основы выполнена АМУП "Архитектура и градостроительство"

Ноябрь 2022г.

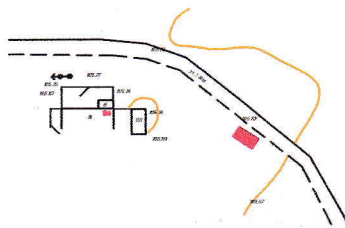
Директор

АМУП "Архитектура и градостроительство"

Финогенов А.Н.



Схема  
размещения места (площадки) накопления  
твердых коммунальных отходов с. Старая Тойда,  
ул. 1 Мая, 85а  
М 1:2000



Условные обозначения:



-Контейнерная площадка для сбора ТКО

Схему подготовил:

Глава Старотойденского сельского поселения Александр Распопов В.А.

Адрес:396211 Российская Федерация, Воронежская область, Аннинский муниципальный район, Старотойденское сельское поселение, село Старая Тойда, улица 1 Мая 85а

Графические координаты : 51°22'45.3"N, 40°22'36.3"E

Площадка имеет твердое покрытие и бетонное ограждение

Площадь площадки: 18 кв.м.

Количество контейнеров: 3 шт., объемом 1.1 куб.м.

График вывоза контейнеров: по заявке, по мере наполнения ТКО

Контейнерная площадка находится в собственности администрации Старотойденского сельского поселения

Источник образования ТКО-отходы из жилых домов по ул. 1 Мая с д.59 по д.85.

Глава Старотойденского сельского поселения Александр Распопов В.А.

Корректировка топографической основы выполнена АМУП "Архитектура и градостроительство"

Ноябрь 2022г.

Директор

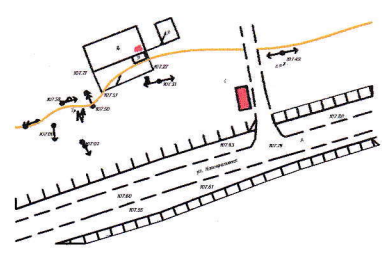
АМУП "Архитектура и градостроительство"

А.Н. Финогенов Финогенов А.Н.





Схема  
размещения места (площадки) накопления  
твердых коммунальных отходов с. Старая Тойда,  
ул. Кооперативная, 24а  
М 1:2000



Условные обозначения:



-Контейнерная площадка для сбора ТКО

Схему подготовил:

Глава Старотойденского сельского поселения Распопов В.А.

Адрес: 396211 Российская Федерация, Воронежская область, Аннинский муниципальный район, Старотойденское сельское поселение, село Старая Тойда, улица Кооперативная 24а

Графические координаты : 51°22'30.1"N, 40°24'28.4"E

Площадка имеет твердое покрытие и бетонное ограждение

Площадь площадки: 18 кв.м.

Количество контейнеров: 3 шт., объемом 1.1 куб.м.

График вывоза контейнеров: по заявке, по мере наполнения ТКО

Контейнерная площадка находится в собственности администрации Старотойденского сельского поселения

Источник образования ТКО-отходы из жилых домов по ул.Кооперативная.

Глава Старотойденского сельского поселения Распопов В.А.

Корректировка топографической основы выполнена АМУП "Архитектура и градостроительство"

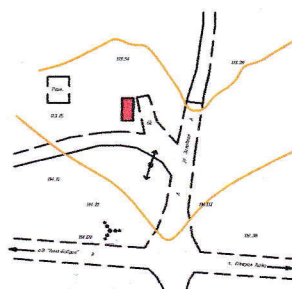
Ноябрь 2022г.

Директор

АМУП "Архитектура и градостроительство" Финогенов А.Н.



Схема  
размещения места (площадки) накопления  
твердых коммунальных отходов с. Старая Тойда,  
ул. Западная, ба  
М 1:2000



Условные обозначения:



-Контейнерная площадка для сбора ТКО

Схему подготовил:

Глава Старотойденского сельского поселения Распопов В.А.

Адрес: 396211 Российская Федерация, Воронежская область, Аннинский муниципальный район, Старотойденское сельское поселение, село Старая Тойда, улица Западная ба

Графические координаты : 51°22'23.1"N, 40°21'36.4"E

Площадка имеет твердое покрытие и бетонное ограждение

Площадь площадки: 18 кв.м.

Количество контейнеров: 3 шт., объемом 1.1 куб.м.

График вывоза контейнеров: по заявке, по мере наполнения ТКО

Контейнерная площадка находится в собственности администрации Старотойденского сельского поселения

Источник образования ТКО-отходы из жилых домов по ул. Западная.

Глава Старотойденского сельского поселения Распопов В.А.

Корректировка топографической основы выполнена АМУП "Архитектура и градостроительство"

Ноябрь 2022г.

Директор

АМУП "Архитектура и градостроительство" Финогенов А.Н.

